Garden Library
DUMBARTON OAKS
Trustees for
HARVARD UNIVERSITY

LES BEAUTÉS DE LA FRANCE,

Par

N. DE FER

Geographe de sa Majesté Catolique et de Monseigneur le Dauphin.

A PARIS

Chez l'Auteur dans l'Isle du Palais sur le Quay de l'Orloge a la Sphere Royale avec Privilege du Roy

1708.

4189

ENVIRONS DE PARIS
Par N. de Fer. 1705.
Brie Comte Robert
Argenteuil
Nanterre
Montmartre
PARIS
VINCENNES
Bourg la Reine
Montmorency
Gonnesse
Villiers le Bel
Mitri
Ruel
S. Cloud
Seyne R.
Marne R.
Grosbois
Palaiseau
Chevreuse
Poissy
S. Germain
Forest de S. Germain
Parc de Versailles
Parc de Boulogne
Parc de Vincennes
Le Bourget
Vitry
Thiais
Orly
Ablon
Villeneuve le Roy
Chaillot
Vaugirard
Les Invalides
Vanve
Arcueil
Chartillon
Bagneux
Cachan
Fontenay
Bourg la Reine
Montrouge
Gentilly
Vitry
Choisy
Thiais
Rungis
Antony
Verriere
Massy
Huissons
Palaiseau
Chilly
Chevry
Echeille
une Lieue Parisienne
P. Starck-man sc.

vent dans la Ville.
1. Conception.
2. Le Temple.
3. Capucins.
4. Feuillans.
5. Jacobins.
6. N. Dame.
7. Theatins.
8. N. de Lorette.
9. N. de Victoires.
10. Filles Anglois.
11. N. Dame de Bon Secours.
12. N. des Victoires.
13. N. Dame des Champs.
14. Pal. Royal.
15. Quinze Vingts.
16. N. des Sept Douleurs.
17. Bonne Nouvelle.
18. St. Esprit Oratoire.
19. St. Germain.
20. St. Eustache.
21. les Halles.
22. St. Francois.
23. St. Gervais.
24. Filles Penitentes.
25. St. Leu.
26. St. Jacques de l'Hopital.
27. Hotel de la Passion.
28. Hop. de la Trinité.
29. Filles Dieu.
30. P. Montmartre.
31. St. Denis.
32. St. Martin.
33. St. Sauveur.
34. St. Merry.
35. St. Nicolas.
36. St. Laurent.
37. Les Recollets.
38. St. Eloy.
39. St. Eloubich.
40. Nazareth.
41. Le Temple.
42. Billettes.
43. Ste. Croix de la Bret.
44. Carmes.
45. N. de Grace.
46. la Merci.
47. St. Abbaye.
48. St. Croix de la Bret.
49. Sacrement des Filles.
50. St. Yves.
51. St. Severin.
52. Ave Maria.
53. Jesuites.
54. St. Paul.
55. St. Louis.
56. la Bastille.
57. Place Royale.
58. Minimes.
59. St. Pelagie.
60. Ste. Catherine.
61. St. Antoine.
62. St. Gervais.
63. St. Gervais.
64. Hosp. Montmorency.
65. Cour St. Antoine.
66. St. Sepulcre.
67. St. Merry.
68. Cour St. Jean.
69. St. Honoré.
70. St. Jacques.
71. la grande Bourse.
72. Les Cordeliers.
73. Place de Louis le Grand.

Renvoi des Chifres qui se trouv. dans la Cité, Universite, Quarriers, & Faubourgs de Paris.

Cité.
1. St. Barthelemy.
2. Herouberg.
3. St. Denis de la Ch.
4. Ste. Chapelle.
5. Hop. de la Pitié.
6. St. Landri.
7. St. Germain.
8. St. Pierre des Arcis.
9. St. Genevieve.
10. Hospl. Dieu.
11. St. Jean.
12. St. Denis du Pas.
13. St. Martial.
14. Hop. St. Esprit.
15. St. Pierre au Bœuf.
16. St. Martin.
17. St. Christophe.
18. Terrain.

Faub. St. Germain.
1. Carmelites.
2. Bellechasse.
3. Penitentes.
4. Visitation.
5. Ste. au Bois.
6. la Quintie.
7. St. Thone.
8. Noviciat.
9. du St. Sacrement.
10. Croix Rouge.
11. Bon Pasteur.
12. St. Esprit.
13. Filles Incurables.
14. Sommaire.
15. St. Valere.
16. N. de Grace.

Faub. St. Jacques.
17. Val de Grace.
18. N. des Feuillans.
19. St. Jacques.
20. St. Magloire.
21. Cornilleres.
22. Port Royal.
23. Capucins.
24. Hôtel de Grace.
25. Benedictines.
26. Orphelines.
27. Pepiniere.

Faub. St. Marceau.
28. Providence.
29. Presentation.
30. Mesnages.
31. St. Medard.

Faub. St. Victor.
32. Bernard, Ordre.
33. Col. des Ecossois.
34. N. D. de Lyon.
35. Jardin Medecinal.
36. Ensermes.
37. Herbe Enervé.
38. de la Croix.

A Paris,
Chez l'Autheur dans l'Isle du Palais a la Sphere Royale.
Avec Privilege du Roy.
1705.

Echelle.
Pas Geometrique.
Pieds Communs.
Pieds.
Toises.

LE PLAN DE LA VILLE, CITÉ, ET UNIVERSITÉ DE PARIS. Capitale du Royaume de France.
Située à 48. degrez 51 minutes de Latitude Septentrionale et à 20. degrez 30 minutes de Longitude Suivant les Dernieres Observations de Mrs de l'Academie Royale des Sciences.
Par N. de Fer.

VÛE DE LA GRANDE FASADE DU LOUVRE, du côté d'orient.



Cette Façade fut commencée en 1667. et conduite en l'Etat ou elle est en 1670. par les Soins et Sur les Desseins de M^r. Perault premier Architecte du Roy. Elle a 81. Toises et demie de longueur. Le Fronton A. dont la Cimaise est de deux seules Pierres de 54. Pieds de long huit Pieds de largeur et quatorze pouces d'espaisseur Seulement elles ont été tirées des Carrieres de Meudon.

A Paris chez le S^r. de Fer avec privilege du Roy 1705.

VEUE DU CHATEAU DU LOUVRE PAR LA COUR.

A Paris chez le Sr. de Fer dans l'Isle du Palais
a la Sphere Royale 1705

LA PLACE DE LOUIS LE GRAND.

Cette Place fut commencée de Bâtir en 1685. et la Figure posée en 1699.

A Paris chez S.t de Fer. avec Privilege du Roi.

PLAN DE L'OBSERVATOIRE ROYAL DE PARIS,

Bâtie sous le Regne de Loüis le Grand l'an 1667. sur le Deſſein de M.r Perrault.

Medaille D'or et d'Argent, mise dans les Fondemens. *de deux pouces de Diametre.*

Revers de la Medaille.

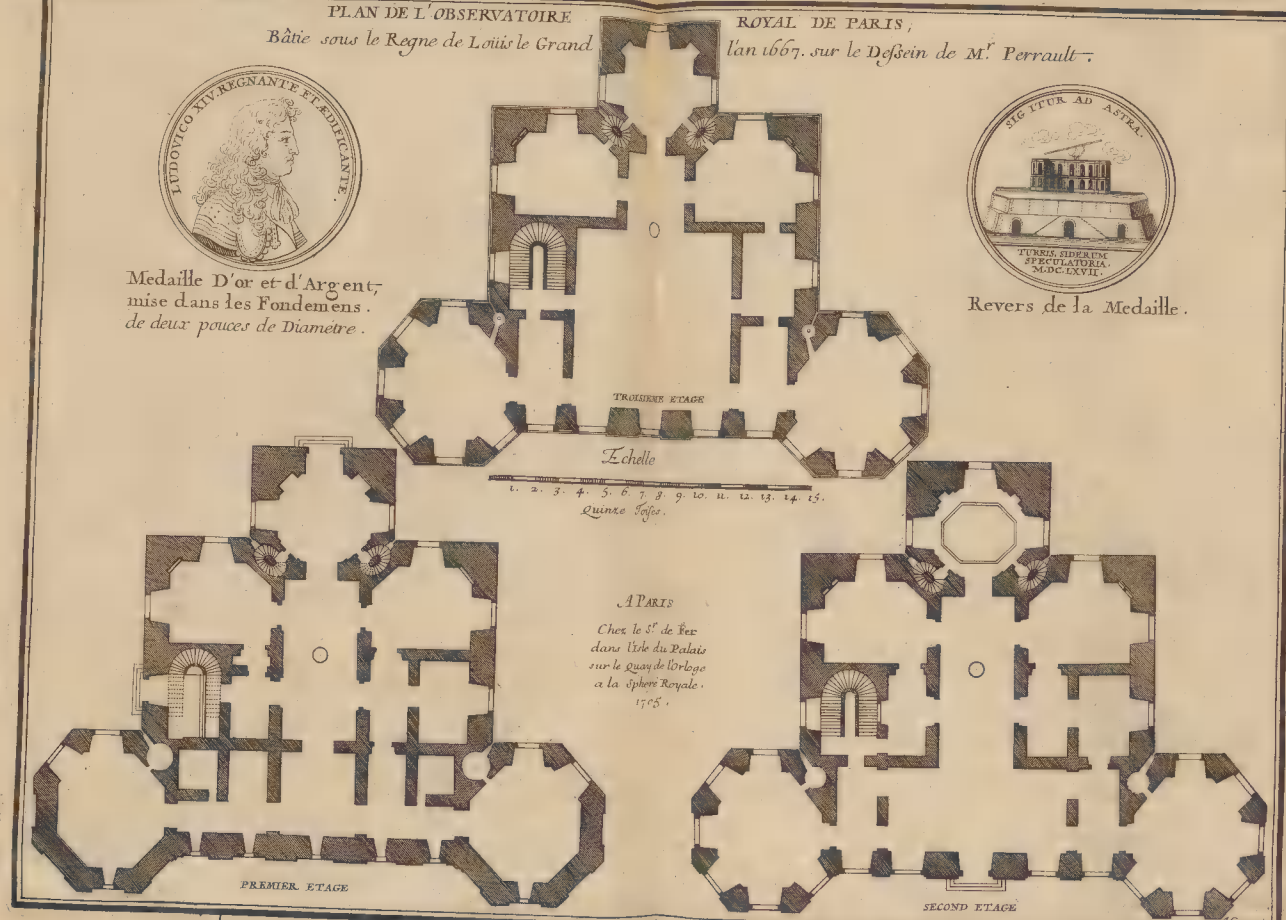

A PARIS

Chez le S.r de Fer dans l'Isle du Palais sur le Quay de l'Orloge a la Sphere Royale. 1705.

VEUE SEPTENTRIONALE DE L'OBSERVATOIRE,
De Paris.

FASADE MERIDIONALE DE L'OBSERVATOIRE,
De Paris.

A Paris chez le Sr. de Fer dans l'Isle du Palais sur le Quay de l'Orloge a la Sphere Royale avec Privilege du Roy 1693.


Plan General a veüe d'Oyseau de l'hostel Royal des Invalides, Bati pres et au Sud-ouest de Paris dans le Pré aux Clercs.
Pré aux Clercs
Allée d'Arbres
Rue de Grenelle
Fossé revetu
Promenoirs
Infir me rie
Petites Cours
Infir me rie
Demi Lune
Cimetier
Eglise
Dome
Grand Portail de l'Eglise
Entrée
Corps de Garde
Avant Cour
Cour Royale
Cimetier
Petites Cours
Jardin et logement des Prestres
Logemt des Serru riers et Maresch Pompe
Demi Lune
Allée d'Arbres
Fossé revetu
Promenoirs
Cimetier
Pré aux Clercs
Pleine de Grenelle
Chemin
Allée d'Arbres
Demi Lune
de Seue
veüe en perspective de l'hostel Royal des Invalides
Grand Portail et Dome de l'Eglise de l'hostel Royal des Invalides.
Par N. de Fer, A Paris dans l'Isle du Palais Sur le Quay de l'Orloge a la Sphere Royale.
Avec Privil. du Roy 1705.

PLAN GENERAL DU REZ DE CHAUSSÉE DE LE[GLI]SE ET DE L'HÔTEL ROYAL DES INVALIDES

mis au jour par N. de Fer.

Renvoy des Lettres et chiffres

A...Le milieu du Dome.
B...Autel pour le 2. Eglises.
C...Chapelles qui environt le Dome.
D...Grandes Chapelles.
E...Portail de la grande Eglise.
F...Sacristie.
G...L'Eglise de la Maison.
H...Perron du Portail de l'Eglise.
1...Cour Royale.
2...Moyennes Cours.
3...Corridors de S.t Charlemagne.
4...Réfectoirs des Soldats.
5...Réfectoirs des Officiers.
6...Grandes Cuisines.
7...Lavoirs.
8...Dépences.
9...Magazins du Pourvoyeur.
10...Offices et Sommelleries.
11...Offices du Vin.
12...Lingeries et gardes meuble.
13...Magazin du garde meuble.
14...Corridor dans la Boulangerie.
15...La Boulangerie.
16...Buché.
17...Chambres des Boulangers.
18...Corridor des Prestres.
19...Cuisine des Prestres.
20...Réfectoire des Prestres.
21...Parloir des Prestres
22...Magazin
23...Chambre du Portier
24...Jardin des Prestres.
25...Corridor du Gouverneur.
26...Cuisine du Gouverneur, sa dépence, son office,
.....et ses lieux.
27...Sa basse cour, ecurie et remises.
28...Grand Portail de l'Hôtel.
29...Moyennes Portes des côtez.
30...Grand corps de Garde.
31...Corps de gardes des officiers.
32...Chambres des Portiers.
33...Magasins.
34...Sommelleries.
35...Cuisine qui sert de chambre.
36...Basse cour, Cuisine, Ecurie, du Medecin.
37...Chambres des officiers.

Suitte du Renvoy

38...Chambres des Soldats Invalides.
39...Magazin des Armes.
40...Les Prisons.
41...Les Vestibules et passages.
42...La Galerie de la cour Royale.
43...Poëles des Soldats.
44...Les Grands Escaliers.
45...Lieux Communs.
46...Promenoirs.
47...La grande façade.
48...Le grand Puy de la Pompe, avec la
.....machine qui donne de l'eau dans
.....toute la Maison.
49...Magazin sous le Reservoir
50...Chambre du Muletier et écurie de
.....quelques Officiers de la Maison.
51...Boutique des Serruriers et Marechaux.
52...Maître Autel dans les cinq Salles
.....de l'Infirmerie.
53...Salles des Malades.
54...Salle des officiers Malades.
55...Vestibules et passages.
56...Corridor des Infirmeries.
57...Petits Corridors des lieux pour vuider
.....les Bassins.
58...L'Apotiquairie.
59...Laboratoire.
60...L'arriere Boutique.
61...Chambre des Convalécens de la
.....Maladie V...
62...Escaliers et passages.
63...Cuisine des Soeurs.
64...Réfectoire des Soeurs.
65...Où se fait la Tisanne.
66...La Buanderie.
67...Où lon donne et reçoit le linge.
68...Où lon enseveli les Morts.
69...Chambre du Chirurgien.
70...Chambre de l'Apotiquaire
71...Petit Office pour la distribution du Pain,
.....et du Vin.
72...Pour les Encenoez
73...Lieux Communs des Infirmeries.
74...Cours des Infirmeries.
75...Pierres de Regarde de l'Aqueduc.

Toises.
5. 10. 15. 20. 25. 30. 35. 40. 45. 50.

A PARIS
Chez le S.r de Fer. dans l'Isle du Palais
a la Sphere Royale avec privilege du Roy.
1705.

Veüe DE L'AQUEDUC D'ARCÜEIL du côté du Midy.



Veüe DE L'AQUEDUC du côté du Village D'ARCÜEIL. ou du Septentrion.

ARCUEIL est une Paroisse au Midy de Paris a moitié Chemin de Rungis qui est une autre Paroisse eloignée de cette Capitale du Royaume de deux Lieües ou environ. La Quantité et la bonté des eaux qui se trouverent dans ce dernier Village donnerent lieu a Iulien L'Apostat de les faire conduire a Paris dans son Palais qui est auiourdhuy l'hostel de Lugny. ce qu'il executa par le moyen d'une AQUEDUC, qu'il fit construire au bas du Village d'Arcüeil, Pres des Ruines du quel Aqueduc Marie de Medicis Mere de Louis XIII. en a fait construire une autre de Pierre de Taille pour porter l'Eau dans son Palais de Luxembourg et dans quelques autres Places et Fontaines Publiques de Paris.



A. Toute la longueur de l'Aqueduc est environ 200 Toises
B. La hauteur de 12. Toises ou environ.
C. ces Arcades aproche de 4. Toises de large. celles qui vont mursés de 5.
D. ces Eperons ont 5. pieds 4. pouces de largeur et 4. pieds 4. pouces par le Talu d'embas. et l'epaisseur du solide 10. pieds
E. F. Le terrain monte depuis E. jusqu'à F. de 13. pieds.

A Paris.
chez le Sr. de Fer. dans l'Isle du Palais. a la sphere Royale. avec Privilege du Roy. 1705.

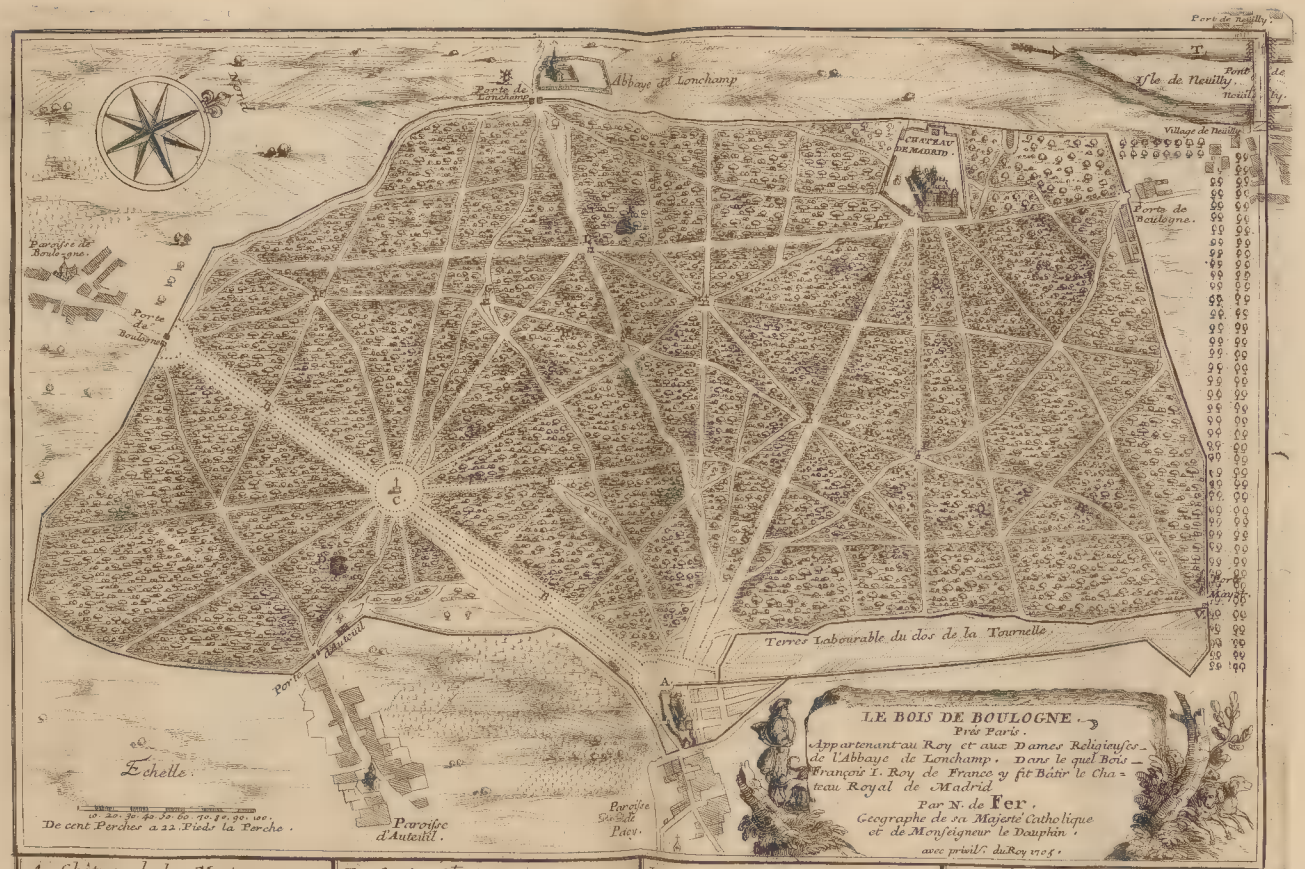

A....Château de la Meute.
B....Route de Boulogne a Pacy.
C....Croix de Mortemar.
D....Marre d'Auteuil.
E....Route de Monseigneur.
F....Croix S.t Ange.
G....Croix de la Leu.
H....Route de S.t Denis.
I....Croix d'Auteuil.
K....Marre aux Biches.
L....Route de la Reine Marguerite.
M....Croix Catelan.
N....Croix de Beauvais.
O....Croix de Chaulemberg.
P....Croix de Marcilly.
Q....Route de Barbany.
R....Route de Madrid.
S....Route de Lonchamp.
T....Riviere de Seine.
V....Porte Mayot.

PARC, IARDINS, CHATEAU, ET BOURG DE
MEUDON
Pres et au dessous de PARIS. Presentement
A MONSEIGNEUR LE DAUPHIN.
Presenté a Monseigneur, par son tres
humble Serviteur et Geographe,
de Fer. 1708.
Chemin de Chevreuse
Chemin de Seaux a Versailles
Porte de Triveaux
Rigole
Ecurie
Grand Chemin de Paris a Chevreuse
Porte de Chatillon
Bois de la Pierre aux Moines
Fond de Beltesat
Butte de Marivaux
Orme de la Guette
les Ieunes Plans
la Pierre aux Moines
la Garenne
ou etoit la Iustice
Bois de la Iustice
Bois de Chalais
Puisart
Etang de la Garenne
A Mr. de Charmont
le Gros Houx
Bois de la Cherrurure
les Bouleaux
Porte de Clamart
Bois de la Petite Pleine
Bois de Corbie
Fontaine Dessir
Etang de Chalais
Porte de la Croix Fleury
Trou au Loup
le Gros Chêne
Bois du Piege
Rigole du Troushet
Etang de Troushet
les Gouquagnes
Trou du Troushet
les Chateigniers
Ferme de Vilbon
Moulins pour l'Elevation des Eaux
Bois de la Fosse Renault
Porte de la Fosse Renault
Pré du Regard
Bois de la Hune
Etang de Vilbon
la Fosse Renault
Clos de la Grange Dame Rose
Entre deux Chaussées

PARC, IARDINS, CHATEAU, ET BOURG DE MEUDON

Pres et au dessous de PARIS. *Presentement—*
A MONSEIGNEUR LE DAUPHIN.
Presenté a Monseigneur, par son tres humble serviteur et Geographe,
de Fer. 1708.

DESCRIPTION DE MEUDON.

Le Chateau de Meudon est construit sur une Eminence, a moitié chemin de Paris a Versailles, quand on sort par le Fauxbourg S. Germain. Le Cardinal Charles de Lorraine qui fut Ministre d'Etat sous le Regne de Henry II. et de ses Enfans, y fit des Batiments Magnifiques, Mr. Abel Servien Intendant des Finances, entre les mains de qui ce chateau tomba, y a fait des Depences Considerables, Particulierement a la Prodigieuse Terrasse, qui sert d'Avenüe et d'Avant Court au Chateau.

Apres la mort de Mr. de Louvois Ministre d'Etat, qui a fait Travailler a l'Embelir jusque a sa mort, qui arriva l'an 1691. apres laquelle le Roy le Changea contre Choisi sur Seyne, et le Donna a Monseigneur le Dauphin l'an 1695. qui la rendu une des plus Magnifiques Maison de l'univers.

Veüe du Chateau de MEUDON, du Côté de l'Entrée.

Echelle. Toises 50. 100. 150. 200

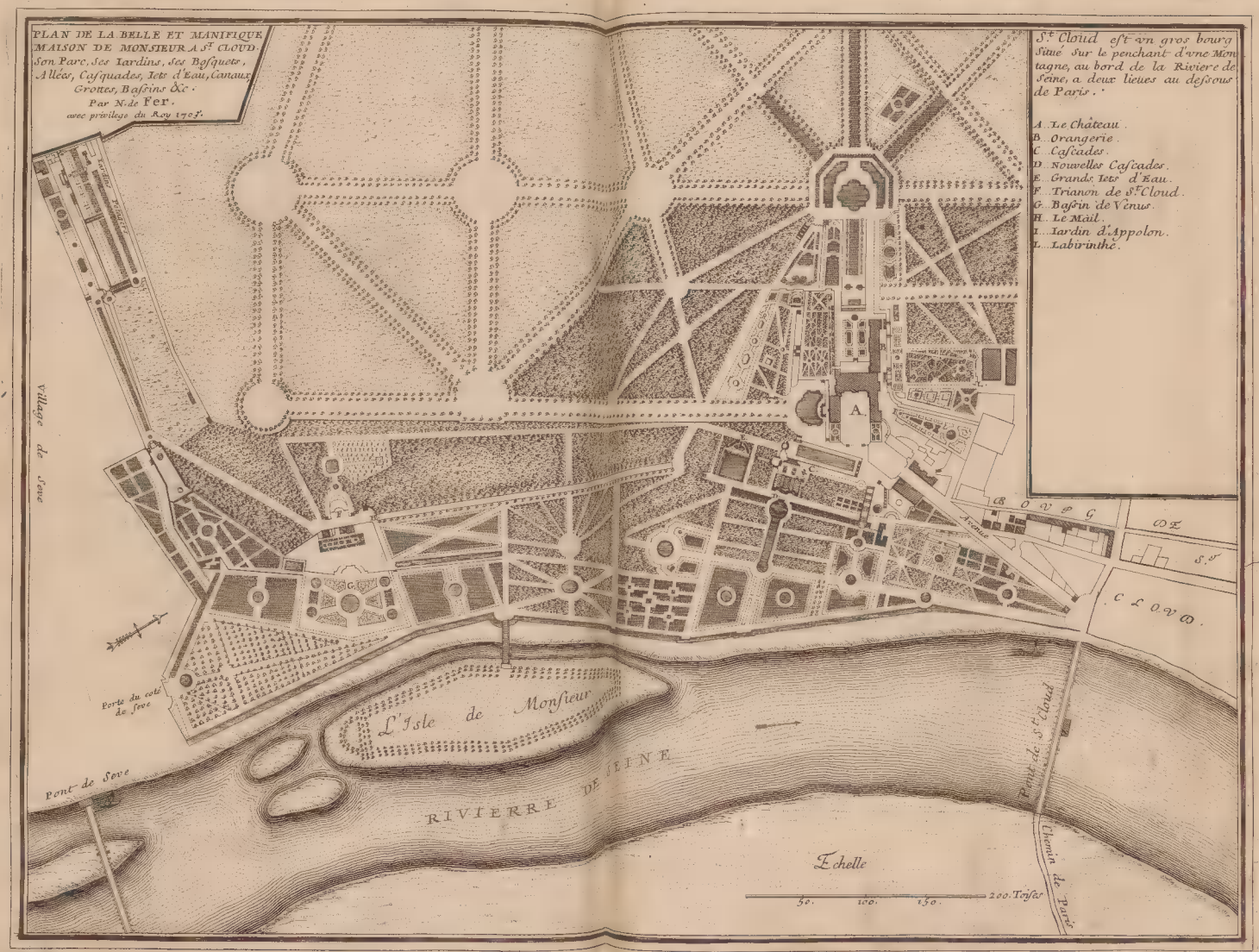
PLAN DE LA BELLE ET MANIFIQUE MAISON DE MONSIEUR A St. CLOUD.
Son Parc, Ses Iardins, Ses Bosquets, Allées, Casquades, Iets d'Eau, Canaux, Grottes, Bassins &c.
Par N. de Fer.
avec privilege du Roy 1705.
St. Cloud est vn gros bourg Situé sur le penchant d'vne Montagne, au bord de la Riviere de Seine, a deux lieues au dessous de Paris.
A. Le Château.
B. Orangerie.
C. Cascades.
D. Nouvelles Cascades.
E. Grands Iets d'Eau.
F. Trianon de St. Cloud.
G. Bassin de Venus.
H. Le Mail.
I. Iardin d'Appolon.
L. Labirinthe.
Village de Seve
Porte du coté de Seve
Pont de Seve
L'Isle de Monsieur
RIVIERRE DE SEINE
Pont de St. Cloud
Chemin de Paris
Echelle
50. 100. 150. 200. Toises

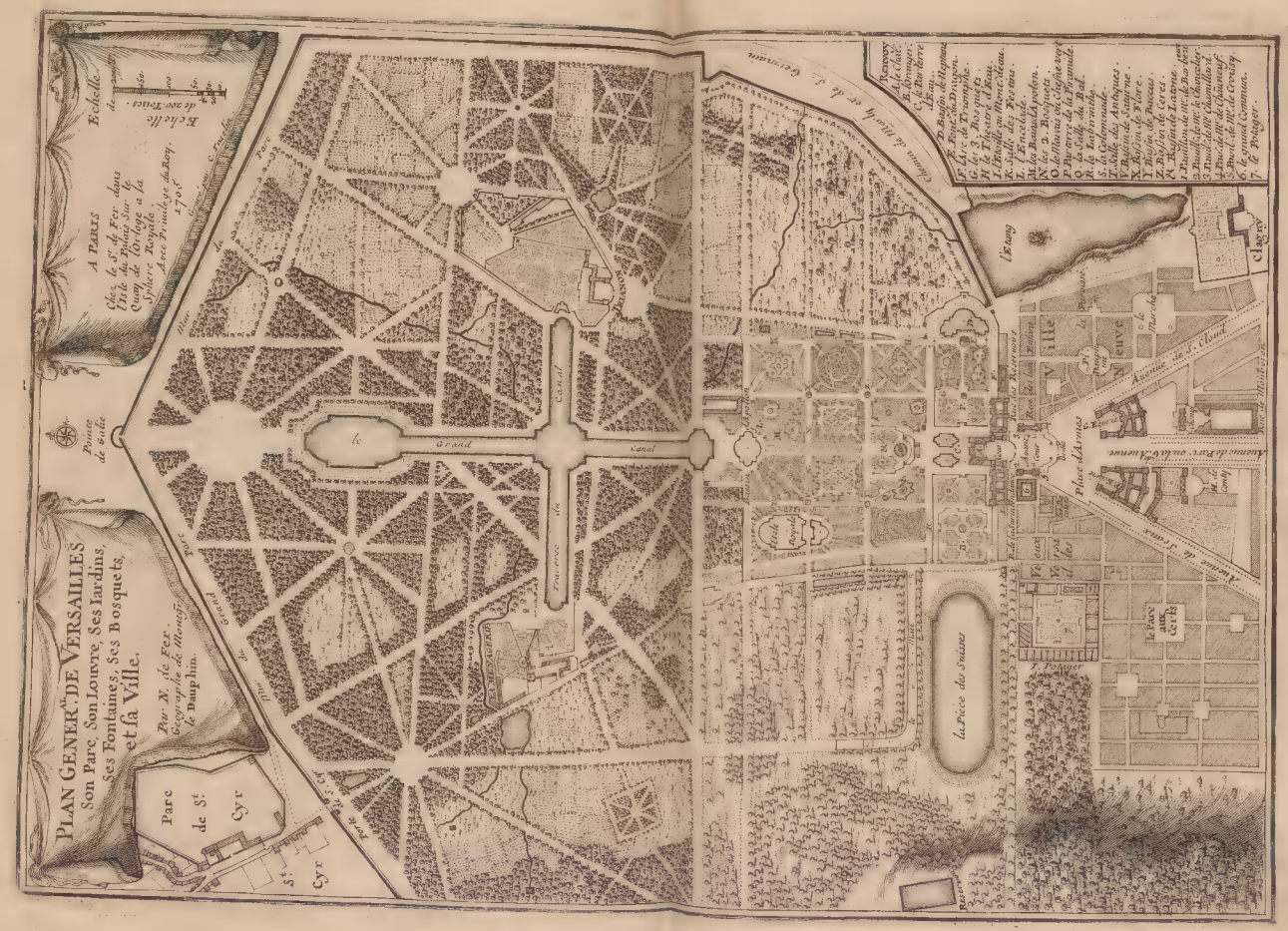
PLAN GENERAL DE VERSAILLES
Son Parc, Son Louvre, Ses Jardins,
Ses Fontaines, Ses Bosquets,
et sa Ville.
A PARIS
Chez le Sr. de Fer, dans
l'Isle du Palais, au
Quay de l'Horloge a la
Sphere Royalle.
Avec Privilege du Roy.
1705.
Echelle
de 300 Toises.
Echelle
Pour N. de Fer, Geographe de Monsgr. le Dauphin.
Parc de St. Cyr
St. Cyr
Grand Canal
Petit Canal
Tranchée du Midy
Tranchée du Nord
Grande Allée du Nord
Allée du Tapis vert
Allée du Milieu
Allée du Parterre d'Eau
Allée du Rond Point
Allée de la Pyramide
Allée du Bal
Allée du Labyrinthe
Allée des Antiques
Allée de Flore
Allée de Bacchus
Allée de Latone
Allée de Cerés
Allée de Diane
Allée de Venus
Allée de Mars
Allée de Mercure
Allée de Neptune
Allée de Bellone
Allée de Pluton
Allée de Cybele
Allée de Flore
Allée de Vertumne
Allée de Pomone
Allée de Thetis

LE CHATEAU DE VERSAILLES ET SES DEPENDANCES, Veües du côté des Iardins.

A Paris chez le Sr de Fer avec privilege du Roy 1705.

LE PALAIS DE CLAGNY, Proche Versailles. Veüe du côté de Paris.

Clagny, est vn corps de Batiment Simple. Le grand Pavillon du Milieu est couvert d'vn dome, dont le Plan est quarre et le reste du Château est couvert de Combles brisez.
C'est le premier Batiment que M.r Mansart ait fait pour le Roy et qui fut achevé en 1675.

A Paris chez le S.r de Fer avec privilege du Roy 1705.

ECURIES DU ROY A[illegible]LES, Veües du côté du Louvre.

Les Ecuries *Sont deux morceaux d'Archi[illegible]ures extraordinaire et de Simetrie faisant face au Chateau ou*
Louvre M.r Manſart en est l'Architecte elles fu[illegible]ent 1681. *A Paris chez le S.r de Fer avec privilege du Roy 1705.*

LA MENAGERIE DE VERSAILLES.

par N. de Fer.
avec privilege du Roy 1705.

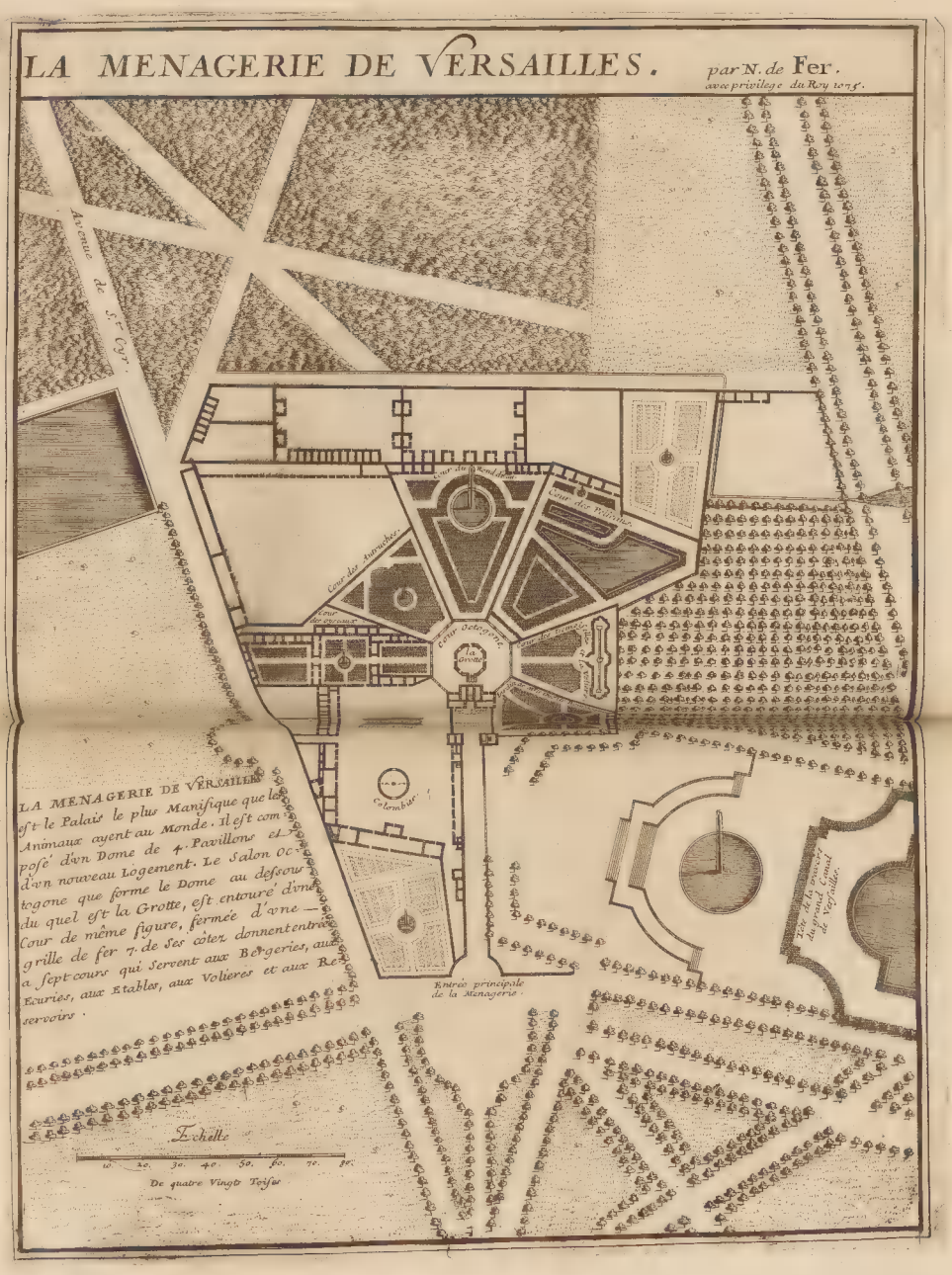

LA MENAGERIE DE VERSAILLES
est le Palais le plus Manifique que les
Animaux ayent au Monde. Il est com
posé d'vn Dome de 4. Pavillons et
d'vn nouveau Logement. Le Salon Oc
togone que forme le Dome au dessous
du quel est la Grotte, est entouré d'vne
Cour de même figure, fermée d'vne —
grille de fer 7. de ses côtez donnent entrée
a sept cours qui servent aux Bergeries, aux
Ecuries, aux Etables, aux Volieres et aux Re
servoirs.

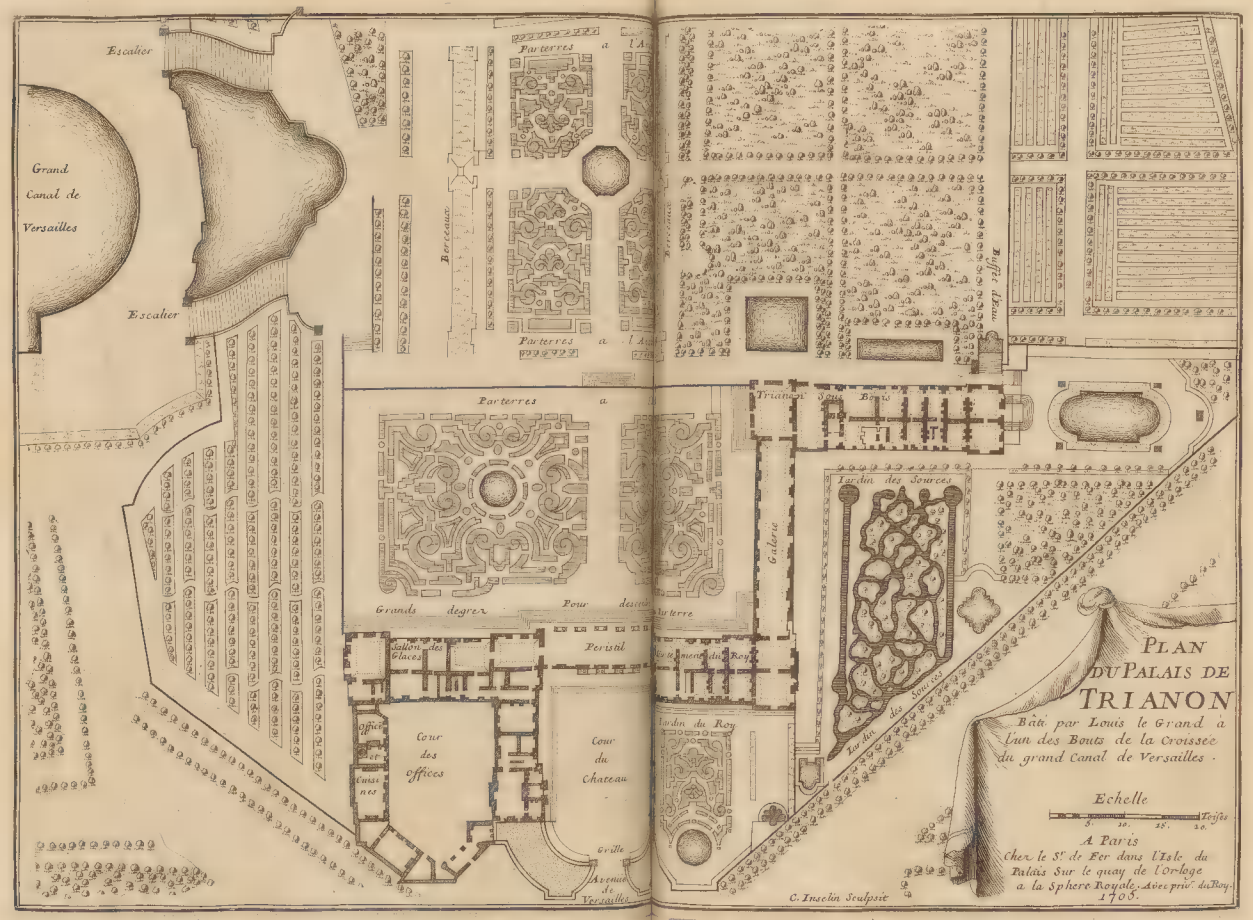
Escalier
Grand Canal de Versailles
Escalier
Parterres a l'A
Berceaux
Parterres a l'A
Parterres a
Grands degrez
Pour descendre
Sallon des Glaces
Peristil
Office et Cuisines
Cour des offices
Cour du Chateau
Grille
Avenue de Versailles
Trianon Sous Bois
Galerie
Iardin des Sources
Iardin du Roy
Buffet d'Eau
Iardin des Sources
PLAN DU PALAIS DE TRIANON
Bâti par Louis le Grand à l'un des Bouts de la Croissée du grand Canal de Versailles.
Echelle
5. 10. 15. 20. Toises
A Paris
Chez le Sr. de Fer dans l'Isle du Palais Sur le quay de l'Orloge a la Sphere Royale. Avec priv. du Roy. 1705.
C. Inselin Sculpsit

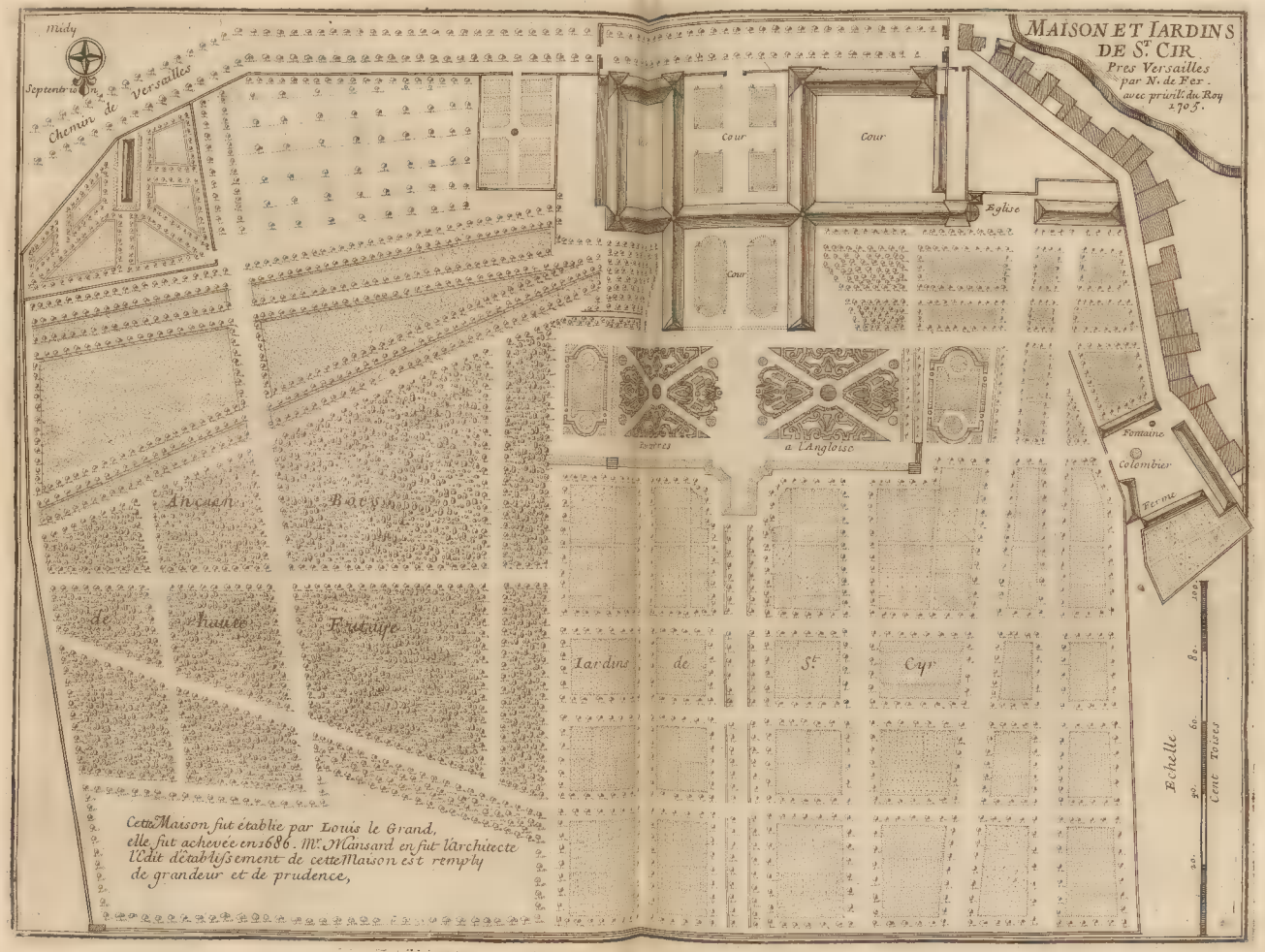
MAISON ET IARDINS
DE S.T CIR
Pres Versailles
par N. de Fer.
avec privil. du Roy
1705.
Midy
Septentrion
Chemin de Versailles
Cour
Cour
Cour
Eglise
Entrées
a l'Angloise
Fontaine
Colombier
Ferme
Ancien
Bois
de
haute
Futaye
Iardins
de
S.t
Cyr
Echelle
Cent Toises
Cette Maison fut établie par Louis le Grand,
elle fut achevée en 1686. M.r Mansard en fut l'architecte
l'Edit d'établissement de cette Maison est remply
de grandeur et de prudence,

PLAN GENERAL DE MARLY.

Renvoy.

A. Pavillon Royal.
B. Les Deux Pavillons.
C. La Chapelle.
D. Salle des Cent Suisses.
E. Salle des gardes de la Porte.
F. Les Offices.
G. Nouveaux Bâtimens, ou Grand et Petit Commun.
H. Corps de Garde.
I. Surintendance.
L. Allées des Ifs.
M. Allées des Boules.
N. Terrasses.
O. Allées des Portiques.
P. Escarpolette.
Q. Grand Jet d'Eau de 108 pieds.
R. la Riviere.
S. Corps de Gardes
T. Logement des Officiers.
V. Glacieres.
X. Belveder

Fossé Sec.

Grand Reservoir des Eaux d'Enfer.

Reservoir de la Ramasse

Echelle De 400. Toises.

A Paris Chez le Sr. de Fer dans l'Isle du Palais sur le Quay de l'Orloge a la Sphere Royale. Avec Privilege du Roy 1705.

Aqueduc de Marly, qui porte les Eaux de la Machine

P. van Loon, Sculp.

PLAN GENERAL DES
CHATEAUX ET VILLE DE
S.T GERMAIN EN LAYE
A Paris Chez le S.r de Fer Dans l'Isle
du Palais sur le Quay de l'Orloge a la
Sphere Royale
Avec Privilege du Roy 1705
Echelle de 100 Toises
La Riviere de Seine
Pont du Pec
du Pec
Rue de Pologne
Rue de Mantes
Rue de Poissy
Rue de Pontoise
Rue de Thionville
Rue de Lorraine
Rue de Mareil
Rue de Montesson
Rue de Fourqueux
Rue de Vesinet
Rue de Maisons
Rue de Pecq
Rue de Berlin
Rue de Hollande
Rue de Normandie
Rue de Flandre
Rue de Bretagne
Rue de Bourgogne
Rue de Guyenne
Rue de Languedoc
Rue de Provence
Rue de Dauphiné
Rue de Picardie
Rue de Gascogne
Rue de Champagne
Rue de Limousin
Rue de Berry
Rue de Poitou
Rue de Saintonge
Rue de Perigord
Rue de Quercy
Rue de Rouergue
Rue de Foix
Rue de Roussillon
Rue de Navarre
Rue de Beaune
Rue de Bearn
Rue de Bigorre
Rue de Comminges
Rue de Nebouzan
Rue de Rohan
Rue de Soissons
Rue de Clermont
Rue de Conty
Rue de Vendôme
Rue de Penthievre
Rue de Toulouse
Rue de Chartres
Rue de Valois
Rue de Chevreuse
Rue de Luynes
Rue de Longueville
Rue de Chaulnes
Rue de Rochefort
Rue de Montmorency
Rue de Laval
Rue de Boufflers
Rue de Villeroy
Rue de Tresmes
Rue de Brissac
Rue de Duras
Rue de Richelieu
Rue de Fronsac
Rue de Mortemart
Rue de Noailles
Rue de Tallard
Rue de Villars
Rue de Coigny
Rue de Matignon
Rue de Lauzun
Rue de Biron
Rue de Lorges
Rue de Grammont
Rue de Duras
Rue de Villeroy
Rue de Boufflers
Rue de Tallard
Rue de Noailles
Rue de Mortemart
Rue de Fronsac
Rue de Richelieu
Rue de Brissac
Rue de Tresmes

PLAN DE LA FOREST DE LAYE,
et de la Garenne du Vezinet,
DU BOURG DE S.T GERMAIN dit en Laye,
DE LA VILLE DE POISSY

et de tout ce qui est contenu dans cet Ance que forme la Riviere de Seine

Par N. de Fer.

Geographe de sa Majesté Catholique et de Monseigneur le Dauphin.

La forest de Laye contient en Total 5198. Arpens 58. Perches,
Savoir.
En fond de futaye 3418. Arpens 45. Perches,
En fond de Taillis 1780 Arpens 13. Perches,
Elle est divisée en six gardes

Le Parc de S.t Germain contient 416. Arpens 30. Perches de Fustaye compris les pourpris, Maison, Iardin et Plaine du Val outre les Nouveaux Bâtimens, et accroissemens des Iardins que le Roy y a fait faire.

La Garenne du Vezinet contient 109. Arpens 20. Perches.

Echelle de deux mil quatre cens Perches
300. 600. 900. 1200. 1500. 1800. 2100.
1400 Perches à 22 Pieds.

APARIS
Chez le S.r de Fer dans lIsle du Palais sur le quay de lOrloge a la Sphere Royale
avec privilege du Roy 1705.

Renvoy

A...Petit parc de S.t Germain.
B...Grande Terrasse.
C...Recrue de Futaye.
D...Mare aux Canes.
E...Plan des Loges.
F...Mare de Poissy.
G...Vente de S.t Leger.
H...Mare de Montchevreüil.
I...Mare d'hannemont.
K...Mare aux Moines.
L...Triages des Petites Routes.
M...Croix Pucelle.
N...Croix de Montchevreüil.
O...Mare a la douzaine.
P...Mare des Loges.
Q...Triage des Volliers et Coudraye.
R...Vente aux Dames.
S...Triages des Ventes d'Acheres.
T...Triages du grand Cormier.
V...Vente Epineuse
X...Vente du Pas du Roy.
Y...Vente de Bourbon.
Z...Buisson Richard.
1...Croix de Berry.
2...Triage du Tronchay.
3...Triage du Tronchay.
4...Croix dauphine.
5...Croix de S.t Simon.
6...Route des Bruslins.
7...Triage de Chaillou
8...La Meutte.
9...Route aux Chats.
10...Route de Montchevreüil.

Nord
Maurecourt
Conflans
Oyse R.
Bac
Andresy
Carenne
Herbelay
Terre de Carenne
Lieu ou fut Construit le fort appellé de S.t Sebastien en 1670.
Chapelle de S.t Sebastien
Fromanville
Acheres
Garriere
S.t Blaise
Recourt
Grange S.t Louis
Piquenart
Lac Bourgeté
Poissy
Parc de Maisons
Terres et Vignes du Mesnil et de Maisons
la Voudoire
Porte du Parc
Croix de Laye
Porte du Pâre
Les Loges
Le Mesnil
Vaux
Carriere
Chambourcy
Montaigu
P. du Parc
Hannemont
S.t Leger
Fourqueux
Le Pec
Le Vezinet
Ancien Bois
Terroir de Croissy
Chez de Santez
Moulin Galland
Moulin Pallisses
Chateau du Val
RIVIERE DE SEINE
GARENNE DU VEZINET
A Coquart Scul.


COUPE DE LA MACHINE DE MARLY
1. Arbre de la Roüe
2. Manivelle
3. Bielle couchante
4. Bielle pendante
5. Corps de Pompe aspirante et refoulante
6. Tuyaux aspirants
7. Balanciers
8. Visse pour lever et baisser les Vannes
9. Pistons aspirants
10. Tuyaux refoulants
11. Pistons refoulants
12. Croix Orisontale
13. Planchez
14. Blocage pour affermir les Pilotis
15. Plancher des Madriers
Echelle
Toises
Roüe
Croix
chaînes
gardes fous
Varlet couché
Reservoir
Pont des Vannes
Entrée de la Riviere de Seine
Aqueduc
Reservoir
VEÜE GENERALE DE LA MACHINE DE MARLY
St. Germain en Laye
Marli
Riviere de Seine
Isle
LA MACHINE


LA MACHINE
Située sur la Riviere de Seine prés St Germain en Laye et encore plus pres de la Charmante et Magnifique Maison Royale de Marly dont elle porte le nom. Cette Machine eleve 200. pouces d'eau, Soixante et deux Toises de haut qu'elle fournit au fameux Versailles qui n'en est éloigné que d'une bonne heure de Chemin.
par N. de Fer.
Puisarts
Puisarts
Balanciers
Balanciers
Bras de la Riviere de Seine

PLAN GENERAL DE CHANTILLY, *Apartenant à* S. A. M.gr LE PRINCE DE CONDÉ, *Son Bourg, Ses Jardins Fontaines, Bosquets et Canaux, Situés à 8. lieües de* Paris, *entre* Senlis *et la Riviere d'Oyse. A Paris chez le S.r de Fer. Avec Privil.e du Roy 1705.*

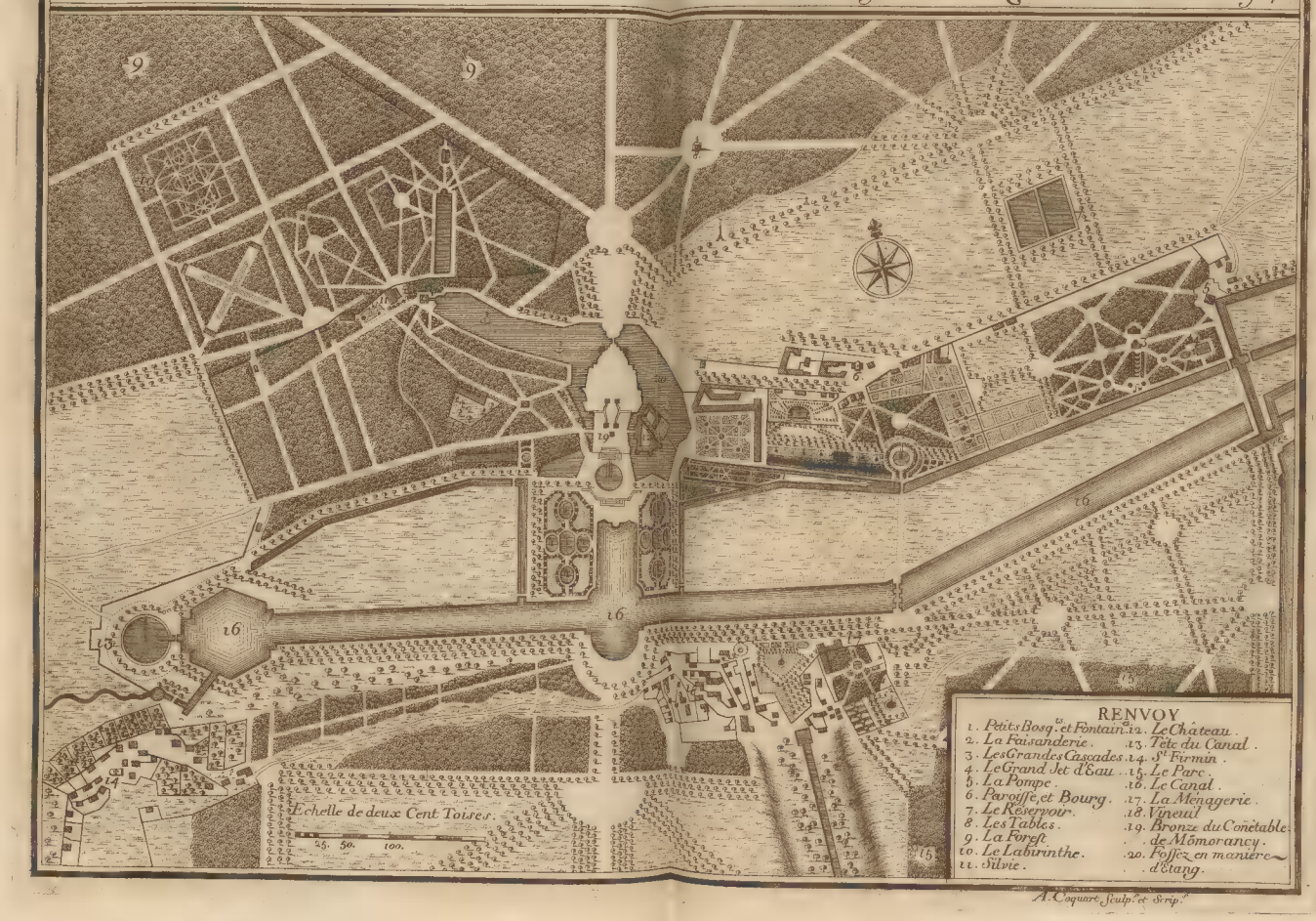

A. Coquart Sculp.t et Scrip.t

PLAN GÉNÉRAL DU PARC ET DU CHÂU DE L'ESTANG,

ou est celuy de LA MARCHE, et de VILLENEUVE, apartenants à Monseig.r de Chamillart.

Mis au Jour par N. De Fer.

A. Coquart Sculpsit

BOURG, CHATEAU, ET IARDINS DE FONTAINE-BLEAU

Situez au Midy, et a 14. Lieuës de Paris, au milieu de la Forest de Bierr ditte aujourd'huy de Fontaine-Bleau

Mis au jour par N. de Fer Geographe de Monseigneur le Dauphin

FONTAINE-BLEAU, est une Maison Royale en Gastinois du Diocese de Sens, dans le Gouvernement general de l'Isle de France. François premier commença a la restaurer et a la rebâtir a la Romaine, Louis 13. et Louis le Grand l'ont rendue une des plus belles de l'Europe. ce chateau est si grand qu'il pourroit loger une petite ville. il y a un jardin potager, et un parc qui sont enclos dans un Pays qui est construit au milieu d'une Forest et dans un Pays tres abondant en Chasse.

ETANG

Pavillon

Grand Parterre

Terrasse

Cascade

Canal

Place du grand Portail

Cour du Donjon

Cour des Offices ou des cuisines

Cour du Cheval Blanc

Pavillon de la Chaussée

Pavillon du Chamberlan

Cimetiere

Regard des Fontaines

Grande Rue

Vieille Rue

Rue de la Fleche

Rue de la Cloche

Rue de la Paroisse

Rue de la Chaussée

Rue de la Cave

Rue de la Cour du Roy

Rue de la Cour de Vesne

Rue de la Cour de Mr de Vic

Rue de la Cour de la Reine

Rue de la Cour de la Princesse

Rue de la Cour de la Surintendance

Rue de la Cour de la Grande Ecurie

Rue de la Cour de la Petite Ecurie

Rue de la Cour de la Fontaine

Rue de la Cour de la Grande Fontaine

Rue de la Cour de la Petite Fontaine

Rue de la Cour de la Grande Cascade

Rue de la Cour de la Petite Cascade

Rue de la Cour de la Grande Terrasse

Rue de la Cour de la Petite Terrasse

Rue de la Cour de la Grande Allée

Rue de la Cour de la Petite Allée

Rue de la Cour de la Grande Avenue

Rue de la Cour de la Petite Avenue

Rue de la Cour de la Grande Porte

Rue de la Cour de la Petite Porte

Rue de la Cour de la Grande Cour

Rue de la Cour de la Petite Cour

Rue de la Cour de la Grande Maison

Rue de la Cour de la Petite Maison

Rue de la Cour de la Grande Ecurie

Rue de la Cour de la Petite Ecurie

FOREST DE BIERE OU DE FONTAINE-BLEAU. Contenant 13212 Arpens en Bois tant bien que mal plantè non compris les Rochers Et Bruyeres

Mis au Jour Par de Fer Geographe de Monseigneur le Dauphin 1705

Cette Forest contient 25568. Arpens y compris les Bruyeres & Rochers.

Cette Marque d'Etoille dans la Forrest est la Table, Sieges, et Parquets Gazonnés, ou le Roy mange quelquefois estant a la Chasse.

Dediée et Presentée à MONSEIGNEUR LE DAUPHIN.

Par Son tres humble et tres obeissant Serviteur et Geographe de Fer.

Echelle

Nord

Sud

Ou Est

Est

Pertz

Chesne au chien

Fay

Fleury

Chailly

Barbisson

Forge

Fosse aux Loups

St Martin

Macherin

Arbonne

Fontaine Ronde

Monts Girards

Croix du grand Veneur

Hermitage de Franchard

Croix Franchard

Chemin de la Fontaine Ronde

Fleche du Prieuré de Cornuet

Touche aux Mules

Croix de St Jacques

Croix Lanterne

les Plices

Cave Copart

le Polu

Changy

le Monceau

Aron

FONTAINE-BLEAU

Ascher

Rocher d'Aron

Pechi-Mont-Chanvet

Mont Morillon

Bois des Seigneurs

Vry

Revelose

la grande Mare

Bourron

la Vignette

Justice de Bourron

Marloue

Les Tremblaux

Villers

Montigny

Mal Montagne

Rocher de Edmond

Plaine du Rozoy

Plaine

Sorque

Epizi

la Tour

la Rochette

Livry

Charmoy ou Charmoyes

la Rouelle

le Vau

la Cave

le Bolle

Bois le Roy

Queue de fontaine

les Hautes Loges

Fataye de la Boissiere

Courbuisson

Pleine

Rocher de Petit Bar Grand

Bois Madame

Roullon

la Froidandiere

le Chatelet

Masoury

le Coudet

les grands Champs

la grange St Martin

Fontaine

le port

la Riotterie

les Mesnil

la Veuë

la Grange des Dismes

la Generie

Bar Petit

Ferrisey

Heriey

la Brosse

Ponceruille

la Prieuré

Fontaine Roux

Tarouane

Porte Aiguille

Vulaine

Valvin

Samoreau

la Magdelaine Hermitage

les Basses Loges

M. Melian

Guette de Samoreau

le Prieuré du Roy

la Rivie

St Aubin

Effondré

Croix Rouge

Croix de Guiche

Chantoiseau

Champagne

les Fontaines

Bif

Plaine du Ruhit

Rocher Pinsole

Fontaine Leton

Cheveux

la Garde de Dieu

St Fortune

St Loup

la Salle

la Roche

Arouell

Mont Gelart

Vernon

la Boisse

St Mamer

les Sablons

St Sebastien

la Croix des Sablons

St Nicaise

St Lazare

MORET

Rouaux

Espinelle

languillere

la Canardiere

Monterlo

Riviere de Loing

cette riviere de Loing est celle dans la quelle entre le Canal de Briare et qui apres avoir passée par Montargis, Nemours et Moret, se jette dans la Seine a la Boisse pres le village de St Mamer.

C. Inselin Sculps.

Isle, Rocher, Ville, château et Abbaye
du
MONT S.T MICHEL
Situé aux confins de Normandie et de Bretagne.
Renvoy
1. Premiere Porte de la Ville.
2. Corps de Garde.
3. Seconde porte de la Ville a Pont-levis
4. Eglise Paroissiale de la Ville.
5. Second Corps de Garde
6. Galerie appellée le Saut-Gautier
7. Lanterne du Dome.
Par N. de Fer.
Sur les Memoires de M.r de la Salle.
A PARIS
avec privilege du Roy
1705.
OCEAN
sous le Nom de
MANCHE OU CANAL
NORMANDIE
Brion
Salines
Genest
St Leonard
Grain du Seu
Isle Tombelaine
L'Abbaye
Chateau
le Rocher
la Ville
GREVES ET BAYE DU MONT S.T MICHEL
Gué de l'Epine
Salines
BRETAGNE
la Mélairie
NORMANDIE
A. Coquart F.

PLAN

TOUR DE CORDOUAN

COUPE



A Paris chez le S.r de Fer dans l'Isle du Palais Sur le quay de l'Orloge a la Sphere Royale Avec Privilege du Roy 1705 .

A. Coquart Sculp.

PONT DU GARD.

AMPHITEATRE DE NISMES.

A Paris chez le Sr de Fer dans l'Isle du Palais a la Sphere Royale Avec Priv. du Roy
1705.

PONT DU GARD.

AMPHITEATRE DE NISMES.

A Paris chez le S.r de Fer dans l'Isle du Palais a la Sphere Royale Avec Priv. du Roi

DE FER

—

LES

BEAUTÉS

DE LA

FRANCE.

1708